



ПОСТАНОВЛЕНИЕ

18 март 2020г.

КАРАР

№ 2281

Об установлении публичного сервитута

Рассмотрев ходатайство филиала Открытого акционерного общества «Сетевая компания» (ИНН 1655049111, ОГРН 1021602830930), в соответствии со ст. 39.37 Земельного кодекса Российской Федерации, Постановлением Правительства Российской Федерации от 24.02.2009 № 160 «О порядке установления охранных зон объектов электросетевого хозяйства и особых условий использования земельных участков, расположенных в границах таких зон»

ПОСТАНОВЛЯЮ:

1. Установить публичный сервитут площадью 173 кв.м в отношении части земельного участка с кадастровым номером 16:52:080501:3, расположенного на БСИ города Набережные Челны, в целях размещения объектов электросетевого хозяйства (линии электропередачи ВКЛ-0,4 кВ КТП-1054т) (далее - объект).
2. Утвердить границы публичного сервитута согласно приложению.
3. Установить срок публичного сервитута - 40 лет.
4. Срок, в течение которого использование части земельного участка, указанного в пункте 1 настоящего постановления, в соответствии с его разрешенным использованием будет невозможно или существенно затруднено в связи с осуществлением сервитута, - 3 месяца.
5. Использование части земельного участка с кадастровым номером 16:52:080501:3, государственная собственность на который не разграничена, осуществляется платно.
Размер платы за публичный сервитут рассчитывается в соответствии со ст. 39.46 Земельного кодекса Российской Федерации и составляет 1317,83 (одна тысяча триста семнадцать) рублей 83 копейки.
Плата за публичный сервитут вносится Открытым акционерным обществом «Сетевая компания» единовременным платежом не позднее шести месяцев со дня принятия настоящего постановления на расчетный счет УФК по РТ (Исполнительный комитет города Набережные Челны Республики Татарстан) ИНН 1650135166 / КПП 165001001, код ОКТМО 92730000, р/с 40101810800000010001 в отделение - НБ Республика Татарстан г. Казань, БИК 049205001, КБК 800 1 11 05012 04 0000 120.
6. Плановые (регламентные) работы по техническому обслуживанию объекта выполняются один раз в квартал.

7. Открытому акционерному обществу «Сетевая компания» привести земельный участок, указанный в пункте 1 настоящего постановления, в состояние, пригодное для использования в соответствии с видом разрешенного использования, снести объект в срок не позднее чем три месяца после завершения на земельном участке деятельности, для обеспечения которой установлен публичный сервитут.

8. Управлению земельных и имущественных отношений Исполнительного комитета в течение пяти рабочих дней со дня принятия настоящего постановления обеспечить:

1) опубликование настоящего постановления (без приложения) в газетах «Челнинские известия», «Шахри Чаллы» и размещение на официальном сайте города в сети «Интернет»;

2) направление копии настоящего постановления ОАО «Сетевая компания» и в Набережночелнинский отдел Управления Федеральной службы государственной регистрации, кадастра и картографии по Республике Татарстан.

9. Контроль за исполнением настоящего постановления возложить на начальника управления земельных и имущественных отношений Исполнительного комитета Гизатуллина Л.Р.

Руководитель
Исполнительного комитета



Ф.Ш. Салахов

Приложение
к постановлению
Исполнительного комитета
от « 18 » 05 2020 № 2281

Схема расположения части земельного участка на кадастровом плане территории

№ точки

X(м)

Y(м)

Местоположение: РТ, г. Набережные Челны,
Объект: под публичным сервитутом (линия электропередачи ВКЛ-0,4кВ)
Площадь: 173кв.м.
Кадастровый номер или обозначение участка: 16:52:080501:3

Учетный номер или обозначение части: :3/чзу1




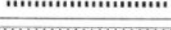

| | | |
|----|-----------|------------|
| н1 | 462213.55 | 2319215.14 |
| н2 | 462207.37 | 2319201.52 |
| н3 | 462197.12 | 2319206.58 |
| н4 | 462202.40 | 2319220.02 |
| н1 | 462213.55 | 2319215.14 |

Схема расположения части земельного участка на кадастровом плане территории



Масштаб 1:1000

Условные обозначения:

| | |
|---|--|
|  | образуемый земельный участок |
|  | границы учтенных земельных участков |
|  | границы кадастров кварталов |
|  | границы муниципальных образований и населенных пунктов |
|  | зоны с особыми условиями использования территории |
| :3/чз1 | обозначение образуемых земельных участков |